





PROJEKT ZAGOSPODAROWANIA TERENU
LINIA KABLOWA OŚWIETLENIA DROGOWEGO
WIECK ul. Bukowa
Działki: 59/1 i 66/6
INWESTOR: GMINA CZERSK
89-650 CZERSK UL. KOŚCIUSZKI 27

UZGODNIENIA

LEGENDA

- ① Istn. złącze ZK nr 302A
- ② Proj ZP w/g innego projektu ENEA
- ③ Proj. kabel ośw. YAKXS4x35 - 3m(1m)
- ④ Proj. szafka oświetlenia SO
- Proj. kabel ośw. YAKXS4x35 - 142m(124m)
- 102  Proj. latarnia ośw.
-  Proj. rura ochronna AROT DVK 75mm
-  Proj. rura ochronna AROT PS 110mm
- 37m(30m) Długość odcinka kabla (długość trasy)
-  Projektowane uziemienie R< 5 om

Urząd Miejski 89-650 Czersk, ul.Kościuszki 27
tel: 523954860, fax: 523954811

Uzgodnienie Nr 7230.1.58.2018 z dnia 20.06.2018 r.

Projekt zagospodarowania terenu
Droga gminna nr dz. nr. 59/1, 66/6. ul. Bukowa. Wiek

Uzgodniono na następujących warunkach:

1/ roboty w pasie drogowym będą prowadzone zgodnie z zezwoleniem wydanym przez Urząd Miejski na pisemny wniosek inwestora lub wykonawcy, złożony w wymaganym terminie przed rozpoczęciem robót

2/ odległość obiektów budowlanych od krawędzi jezdni min.

3/ dot. projekt linii kablowej oświetlenia drogowego ul. Bukowej w Wiek

..... Z up. BURMISTRZA

Czersk, dnia 20.06.2018 r.


pieczęć i podpis
Edmund Krut
Naczelnik Wydziału

USŁUGI PROJEKTOWE I NADZORY BRANŻY ELEKTRYCZNEJ
89-600 CHOJNICE ul. WIŚNIOWA 2

Nazwa i adres obiektu budowlanego:
LINIA KABLOWA OŚWIETLENIA DROGOWEGO
Wiek ul. Bukowa Działki: 59/1 i 66/6

Przedmiot: PROJEKT ZAGOSPODAROWANIA TERENU	Data: 15.06.2018	Skala: 1:500
--	---------------------	-----------------

Projektant: Edmund Hapka UAN-KZ-7210/210/89 w specjalności instalacyjno inżynierijnej w zakresie sieci i instalacji elektrycznej	Podpis: 	Nr rys.: 1
--	---	----------------------

Sprawdzający: Adam Linda 70/Gd/2002 w specjalności instalacyjnej w zakresie sieci, instalacji i urządzeń elektrycznych oraz elektroenergetycznych	Podpis: 
--	---